

Выписка из Единого государственного реестра недвижимости об основных характеристиках и зарегистрированных права

**ФИЛИАЛ ФЕДЕРАЛЬНОГО ГОСУДАРСТВЕННОГО БЮДЖЕТНОГО УЧРЕЖДЕНИЯ "ФЕДЕРАЛЬНАЯ КАДАСТРОВАЯ ПАЛАТА РОСРЕЕСТРА"  
ПО МОСКОВСКОЙ ОБЛАСТИ**

(полное наименование органа регистрации прав)

Раздел 1

Выписка из Единого государственного реестра недвижимости об основных характеристиках и зарегистрированных правах на объект недвижимости  
Сведения об основных характеристиках объекта недвижимости

На основании запроса от 19.12.2019 г., поступившего на рассмотрение 19.12.2019 г., сообщаем, что согласно записям Единого государственного реестра недвижимости:

Здание			
(вид объекта недвижимости)			
Лист №	Раздела <b>1</b>	Всего листов раздела <b>1</b> :	Всего разделов:
20.12.2019	№ 50-0-1-329/4007/2019-11977		
Кадастровый номер:		50:05:0060417:192	

Номер кадастрового квартала:	50:05:0060417
Дата присвоения кадастрового номера:	23.07.2012
Ранее присвоенный государственный учетный номер:	Инвентарный номер: 266:076-100110:В
Адрес:	полигон МГГА
Площадь, м²:	441.3
Назначение:	Нежилое здание
Наименование:	Нежилое строение Стендовый зал
Количество этажей, в том числе подземных этажей:	2, в том числе подземных 0
Год ввода в эксплуатацию по завершении строительства:	1982
Год завершения строительства:	1982
Кадастровая стоимость, руб.:	5194142.01
Кадастровые номера нных объектов недвижимости, в пределах которых расположен объект недвижимости:	данные отсутствуют
Кадастровые номера помещений, машино-мест, расположенных в здании или сооружении:	данные отсутствуют
Виды разрешенного использования:	данные отсутствуют
Статус записи об объекте недвижимости:	Сведения об объекте недвижимости имеют статус "актуальные, ранее учтенные"
Особые отметки:	Сведения необходимые для заполнения раздела 2 отсутствуют.
Получатель выписки:	Панфилов Владимир Владимирович

ВЕДУЩИЙ ИНЖЕНЕР		Ерастова Ю. Ю.
<small>(полное наименование должности)</small>	<small>(подпись)</small>	<small>(инициалы, фамилия)</small>

М.П.

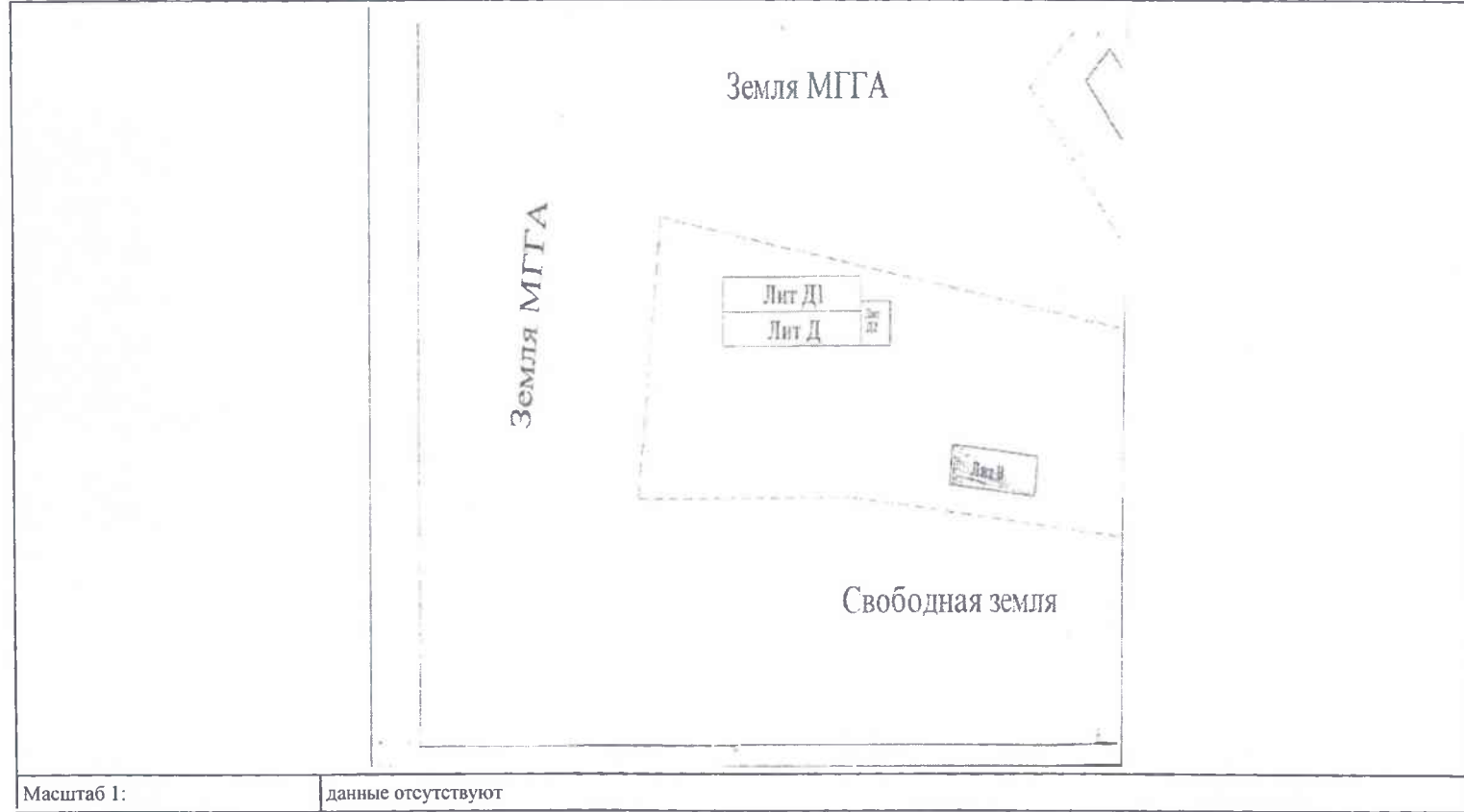
Выписка из Единого государственного реестра недвижимости об основных характеристиках и зарегистрированных права

Раздел 4

Выписка из Единого государственного реестра недвижимости об основных характеристиках и зарегистрированных правах на объект недвижимости  
**Описание местоположения объекта недвижимости**

Здание			
<small>(вид объекта недвижимости)</small>			
Лист №	Раздела <b>4</b>	Всего листов раздела <b>4</b> :	Всего разделов: _____
20.12.2019 № 50-0-1-329/4007/2019-11977		Всего листов выписки: _____	
Кадастровый номер:		50:05:0060417:192	

Схема расположения объекта недвижимого имущества на земельном(ых) участке(ах):



ВЕДУЩИЙ ИНЖЕНЕР		Ерастова Ю. Ю.
<small>(полное наименование должности)</small>	<small>(подпись)</small>	<small>(инициалы, фамилия)</small>

М.П.


Выписка из Единого государственного реестра недвижимости об основных характеристиках и зарегистрированных права

Раздел 4

Выписка из Единого государственного реестра недвижимости об основных характеристиках и зарегистрированных правах на объект недвижимости  
Описание местоположения объекта недвижимости

Здание			
<small>(вид объекта недвижимости)</small>			
Лист №	Раздела 4	Всего листов раздела 4:	Всего разделов:
20.12.2019	№ 50-0-1-329/4007/2019-11977		
Кадастровый номер:		50:05:0060417:192	

Схема расположения объекта недвижимого имущества на земельном(ых) участке(ах):



Масштаб 1: данные отсутствуют

ВЕДУЩИЙ ИНЖЕНЕР	Ерстова Ю. Ю.
<small>(полное наименование должности)</small>	<small>(подпись)</small>

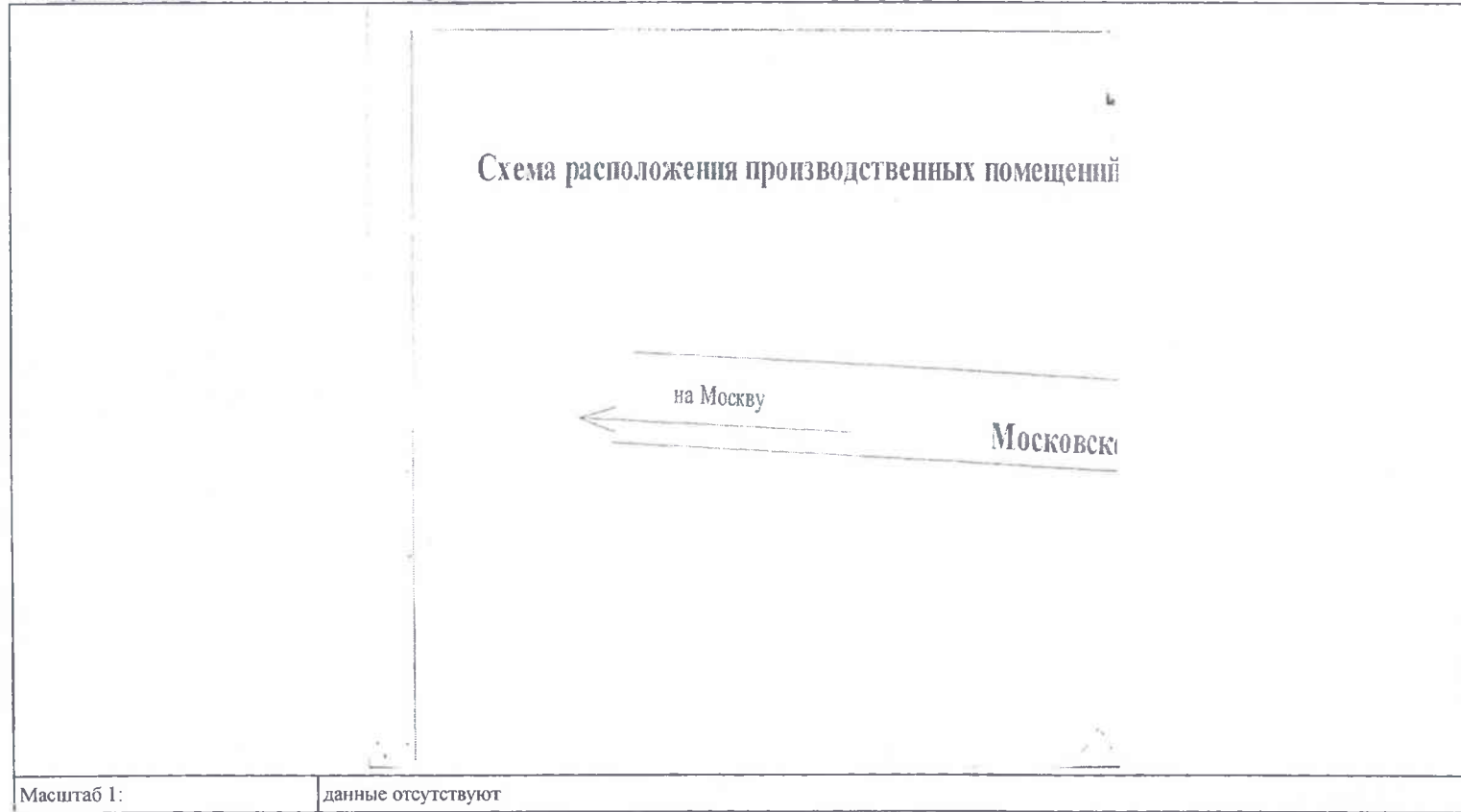
М.П.

Выписка из Единого государственного реестра недвижимости об основных характеристиках и зарегистрированных права

Раздел 4

Выписка из Единого государственного реестра недвижимости об основных характеристиках и зарегистрированных правах на объект недвижимости  
**Описание местоположения объекта недвижимости**

Здание			
<small>(вид объекта недвижимости)</small>			
Лист №	Раздела <b>4</b>	Всего листов раздела <b>4</b> : _____	Всего разделов: _____
20.12.2019 № 50-0-1-329/4007/2019-11977		Всего листов выписки: _____	
Кадастровый номер:		50:05:0060417:192	
Схема расположения объекта недвижимого имущества на земельном(ых) участке(ах):			



ВЕДУЩИЙ ИНЖЕНЕР		Ерастова Ю. Ю.
<small>(полное наименование должности)</small>	<small>(подпись)</small>	<small>(инициалы, фамилия)</small>

М.П.

Выписка из Единого государственного реестра недвижимости об основных характеристиках и зарегистрированных права

Раздел 4

Выписка из Единого государственного реестра недвижимости об основных характеристиках и зарегистрированных правах на объект недвижимости  
 Описание местоположения объекта недвижимости

<b>Здание</b>			
<small>(вид объекта недвижимости)</small>			
Лист №	Раздела <b>4</b>	Всего листов раздела <b>4</b> :	Всего разделов: _____
20.12.2019 № 50-0-1-329/4007/2019-11977		Всего листов выписки: _____	
Кадастровый номер:		50:05:0060417:192	

Схема расположения объекта недвижимого имущества на земельном(ых) участке(ах):

<p>Масштаб 1:</p>	<p>данные отсутствуют</p>
-------------------	---------------------------

ий ГУП ИТЦ СИС на полигоне МГГА д.Рязанцы

ское шоссе

ВЕДУЩИЙ ИНЖЕНЕР <small>(полное наименование должности)</small>	М.П. <small>(подпись)</small>	Ерастова Ю. Ю. <small>(инициалы фамилия)</small>
---	----------------------------------	---